

Horehronie

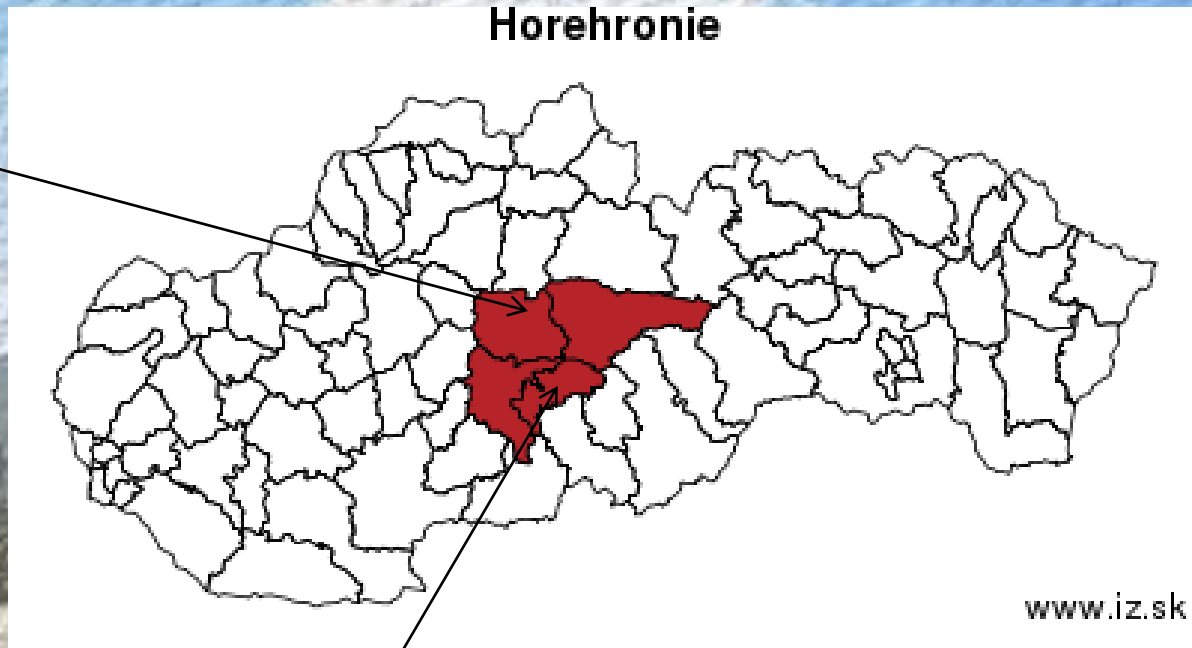
Mýto pod Ďumbierom



Mgr. Ľubomíra Šajgalová

**Oblasť je pomenovaná po druhej najdlhšej rieke Slovenska
HRON (298 km), ktorá pramení pod Kráľovou hoľou.**

Horehronie



Nízke Tatry

Slovenské rudohorie

Jeho najväčšiu časť tvorí Horehronské podolie, zo severu lemované mohutnou hradbou Nízkyh Tatier a z juhu rozložitými chrbtami Slovenského Rudohoria.




Nízke Tatry





Slovenské Rudohorie



Majestátna ***KRÁĽOVÁ HOĽA*** (1949 m n.m.)
najvyšší končiar východnej časti Nízkych Tatier - jeden zo
symbolov Slovenska - opradený, spolu s Kriváňom,
mnohými povest'ami a legendami. Pramenisko a rozvodie
najväčších slovenských riek: Váhu, Hrona, Hnilca,
Hornádu.



Na hornom toku tečie Hron medzi Národným parkom Nízke Tatry a Národným parkom Muránska planina.



Osobnosti Brezna



Karol Kuzmány -
slovenský spisovateľ a
novinár

Ján Chalupka -
slovenský spisovateľ



Martin Rázus -
slovenský spisovateľ a
politik



Ing. Ivan Bella -
prvý slovenský
kozmonaut



Pavol Habera - slovenský spevák



BREZNO

Horehronské
múzeum



PODBREZOVÁ

• **Výroba železa (podbrezovské železiarne)**

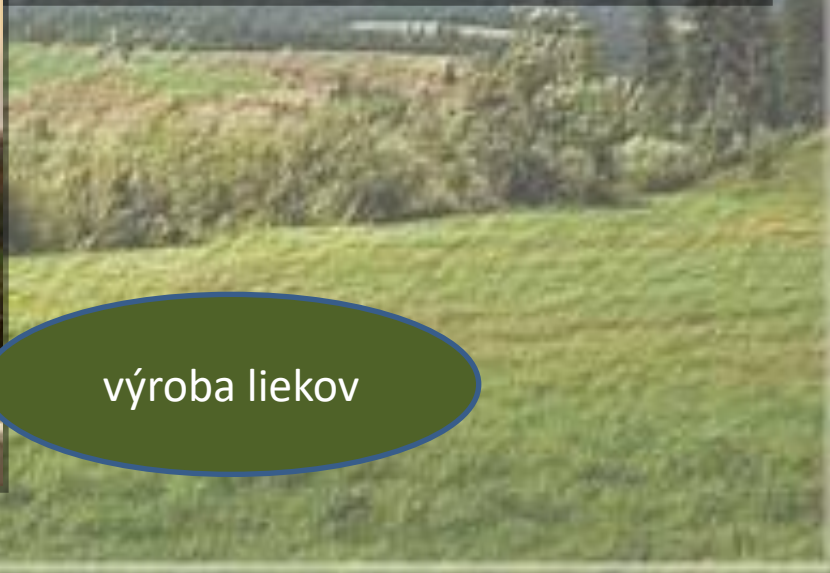


SLOVENSKÁ ĽUPČA

hrad



výroba liekov



OSRBLIE

Centrum
biatlonu



športové
strediská



BYSTRĽANSKA JASKYŇA

(Národná prírodná pamiatka)

Chránené územie: NP Nízke Tatry

Horehronské podolie Okres: Brezno

Zaujímavosti:

dlhá 2000 m,

vertikálne rozpätie 92 m, vysoké

úzke puklinové priestory,

výskyt 8 druhov netopierov (najmä

podkovár malý),

pre vhodné mikroklimatické podmienky

je využívaná na speleoterapiu



Dovidenia na Horehroní

Ďakujem za pozornosť

